



Club Alpino Italiano

Sezione di Padova

1908-2018 – 110 Anni Assieme

13 MAGGIO 2018

CAMMINO
in
nei **PARCHI**
SENTIERI PER CONOSCERE

Domenica 13 Maggio 2018

"In cammino nei Parchi 2018"

18° Giornata Nazionale dei Sentieri



Difficoltà:

E



Conduttori:

Commissione Escursionismo
Gruppo Sentieri










Equipaggiamento:



Scarponi con suola ben marcata (vietate le scarpe da ginnastica) abbigliamento adatto alla stagione in corso, bastoncini telescopici, berretto. **Pranzo al sacco**

Quota Iscrizione: **Soci: gratuita**
Non Soci *: assicurazione

Iscrizione entro il: 10 Maggio 2018

	 Orario e Luogo	 Partenza Escursione	 Quota Massima	 Dislivello	 Durata	 Lunghezza	 Presenza Acqua
Auto proprie	Ore 8:30 Park Campo Sportivo Teolo	Parcheggio Rocca Pendice	437 Sella del Baiamonte	Salita/Discesa 450 m /450 m ca.	Circa 7 ore	10 km ca.	SI

Introduzione:

La "Giornata dei Sentieri" è un evento a carattere nazionale in collaborazione con Club alpino Italiano e Federparchi.

La Commissione Centrale Tutela Ambiente Montano, che coordina le iniziative, invita a camminare in libertà per scoprire paesaggi e meraviglie di montagne e Parchi d'Italia, incontrandosi sui sentieri.

"Il Sentiero Naturalistico dei Colli Euganei Centrali riunisce due motivi di attrazione: tutti gli ambienti naturali dei Colli.....e l'impostazione del percorso prettamente escursionistico."..... (dal libro Colli Euganei – Il sentiero Naturalistico del CAI)

Caratteristiche dell'Escursione:

Dal parcheggio del campo sportivo di Teolo si sale verso la parete ovest del Monte Pendice, seguendo il sentiero n.2, raggiungendo i ruderi del castello della Speronella. Da qui si scende costeggiando le antiche mura, per poi risalire verso la Punta della Croce. Seguendo il filo di cresta si scende a Castelnuovo. Dalla chiesa, con una variante, si riprende il sentiero n.2 sotto case Fogato per poi raggiungere il bivio con il sentiero n.4 che lo si prende a sinistra verso case Brombolina. Da qui si prosegue fino a trovare il bivio per il ristorante il Roccolo sull'omonimo passo. Qui faremo un incontro conviviale assieme agli amici del CAI della sezione di Este. Il ritorno avverrà seguendo ancora il sentiero n.2 fino alla sella del Bajamonte, continuando fino alla ex trattoria Bajamonte. Da qui voltando a sinistra seguiremo per un breve tratto la strada provinciale per poi imboccare la Valle delle Gombe che per sentiero ci riporterà in breve alle auto lasciate alla mattina.

Per informazioni ed iscrizioni telefonare o recarsi alla Sede del C.A.I. sez. di Padova, in Via Gradenigo, 10 Tel. 049 8750842.
Orario di segreteria: Lunedì, Mercoledì, Giovedì, Venerdì dalle ore 17.30 alle ore 19.30 - Martedì dalle 19,00 alle 21,30 in coincidenza con le serate "I Martedì del Cai"
(*) Per i NON Soci, oltre alla quota d'iscrizione, è obbligatoria l'assicurazione di € 8,57/giorno. Vedi regolamento sul sito www.caipadova.it.