



CLUB ALPINO ITALIANO
SEZIONE DI PADOVA

CLUB ALPINO ITALIANO SEZIONE DI PADOVA GRUPPO VETERANI



MERCOLEDI' 24 FEBBRAIO 2021 - Loc. n° 13 Cansiglio: anello da Fratte di Fregona per il sentiero del Torchiato

Semplice camminata tra vigneti, prati ed antichi borghi

Percorso stradale: Padova, autostrada A 4, autostrada A 27, uscita Vittorio Veneto Sud, Vittorio Veneto, seguire indicazioni per Cansiglio, Fratte di Fregona.

Ritrovo : Parcheggio a Fratte in prossimità del ristorante " alle Fratte" **ore 9:00 - inizio escursione ore 9:15**

Percorso: dal parcheggio si imbecca via san Giusto ed in breve si raggiunge il laghetto Matruc, di proprietà dell'Enel, lo si aggira in salita fino ad incrociare una strada bianca. La si segue fino ad un piccolo borgo, quindi a dx in discesa per raggiungere la deviazione per villa Roncat/Salvador edificata nei primi anni del 1700, poi con saliscendi si raggiunge il borgo di Coilsola con caratteristica chiesetta. Si procede fra prati e vigneti raggiungendo il borgo di Col di Osigo, con sacello dedicato alla Madonna delle Grazie; nella piazzetta del borgo vi è un antico torchio. Ripresa la strada con buona salita si approda a borgo Luca , si attraversa la strada provinciale e sempre in salita raggiungiamo il Capitello di S. Antonio: si supera quindi un prato dove generalmente pascolano delle pecore, e in forte discesa ci si porta su una strada bianca per arrivare ad Osigo. Attraversiamo il paese per via Castagnola e con un lungo tratto asfaltato raggiungiamo il parcheggio di Fratte, dove termina l'escursione.

Pranzo al sacco lungo il percorso

Attrezzatura al seguito: scarponi con suola ben marcata, abbigliamento adeguato alla stagione in corso, bastoncini telescopici, bevande calde

Difficoltà:	E
Dislivello salita/discesa	550 m
Tempo di percorrenza:	5,30 h (soste escluse)
Lunghezza percorso:	15 km
Cartografia:	Carta Tabacco n° 12 - 1:25000
Quota iscrizione:	3 euro
Pranzo al sacco	

Accompagnatori : *Adriano Buggero e Roberto Tavian , con la collaborazione di Gianni Luise*


L'iscrizione a questa escursione deve essere comunicata via wa o sms a Buggero Adriano cell. 335 540 3409, specificando cognome e nome

Indicazioni per la partecipazione all'escursione in periodo di emergenza Covid-19


L'escursione sarà effettuata con un numero massimo di **15 persone oltre ai 2 accompagnatori**. Per partecipare è obbligatoria l'iscrizione che deve essere comunicata, via whatsapp o sms, agli accompagnatori i quali invieranno la conferma scritta, sempre via whatsapp o sms, di accettazione all'escursione. L'iscrizione deve essere fatta dalle **ore 15,00 alle ore 17,30** del lunedì antecedente il giorno dell'escursione per dar modo agli accompagnatori di compilare un elenco completo dei partecipanti. **Non si accettano iscrizioni dopo il termine stabilito.** Possono partecipare all'escursione solo persone che non sono soggette a quarantena, che non sono a conoscenza di essere state a contatto con persone risultate positive negli ultimi 14 giorni e che sono in grado di certificare una temperatura corporea inferiore ai 37,5° C. **Alla partenza dell'escursione devono quindi consegnare agli accompagnatori l'autocertificazione scaricabile dal sito CAI Padova, Gruppo Veterani, debitamente compilata e firmata, unitamente all'importo di € 3,00 quali spese organizzative. Ogni partecipante ha l'obbligo di avere con sé la mascherina ed il gel disinfettante.** Durante la marcia a piedi va conservata una distanza interpersonale di almeno **2 metri**; ogni qualvolta dovesse diminuire tale distanza, durante le soste o nell'incrocio con altre persone, è obbligatorio indossare la mascherina. Solamente i conviventi possono stare vicini.

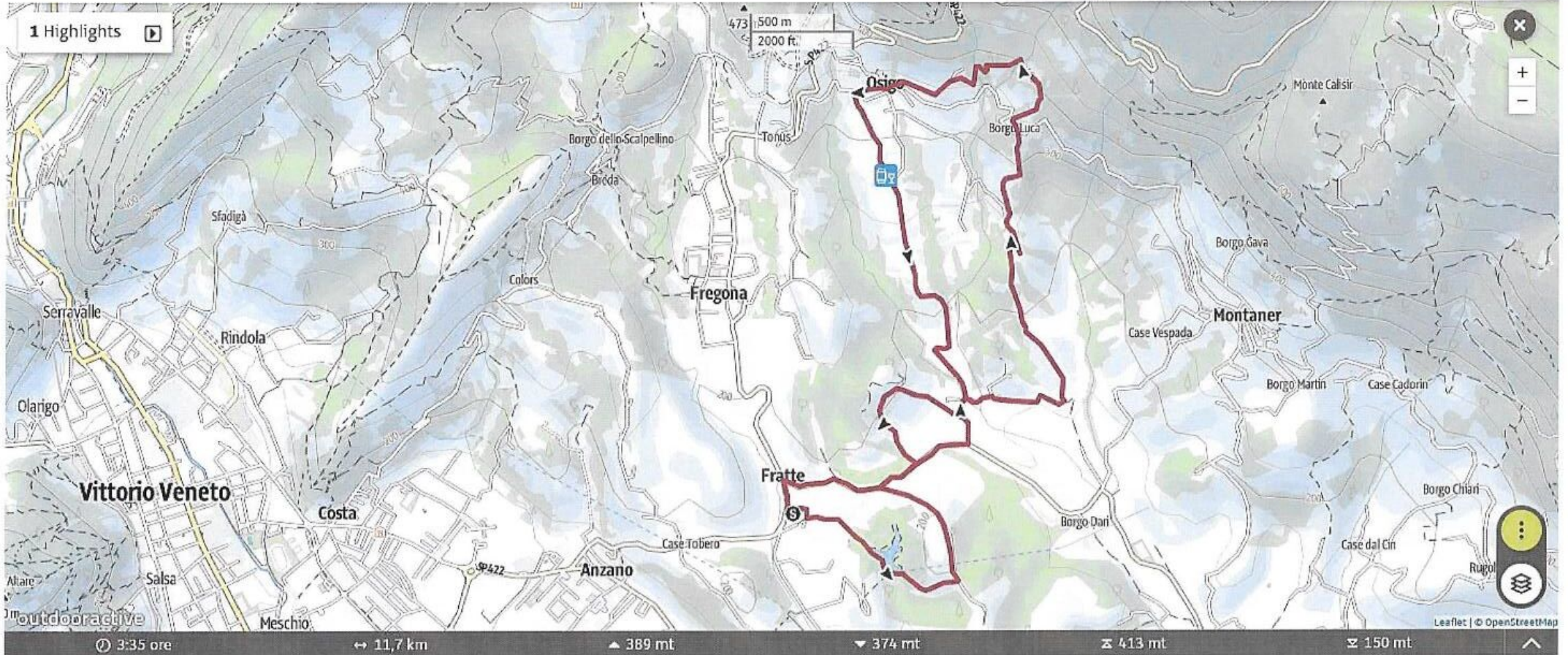
Gli accompagnatori hanno l'obbligo di far rispettare le regole di distanziamento e di prevenzione in quanto responsabili del mantenimento delle condizioni di sicurezza per cui si richiede la massima disciplina da parte dei partecipanti pena l'immediata esclusione dall'escursione per comportamenti potenzialmente dannosi per gli altri soci.

Si ricorda che, quando vengono utilizzati mezzi personali per gli spostamenti, l'escursione ha ufficialmente inizio nel luogo in cui i partecipanti si incontrano con gli accompagnatori per iniziare il percorso a piedi e termina con il ritorno dei partecipanti ai mezzi o nel punto stabilito dai predetti accompagnatori.

 **TOP 1037 Sentiero del Torchiato**

-  Condividi
-  Preferiti
-  La mia mappa
-  Video 3D
-  Stampa/PDF
- 

1 Highlights 



Leaflet | © OpenStreetMap